

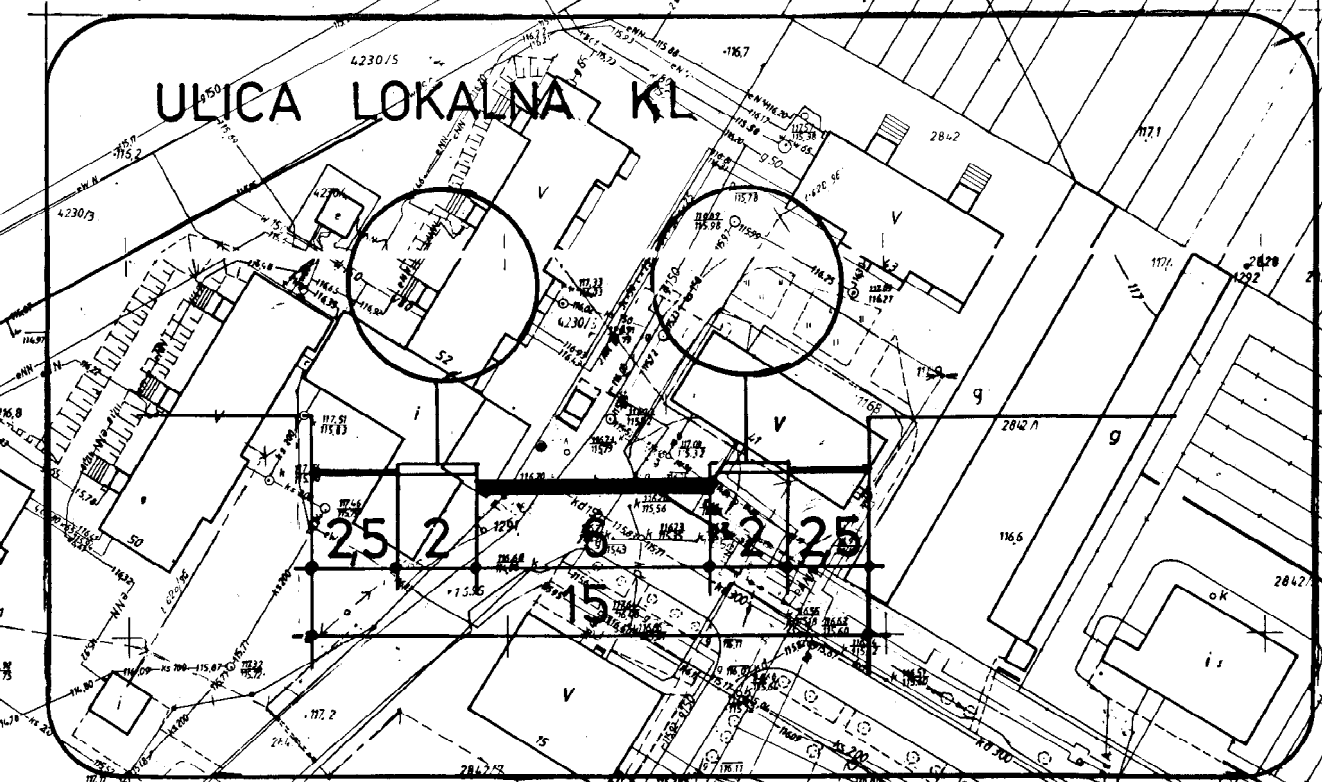
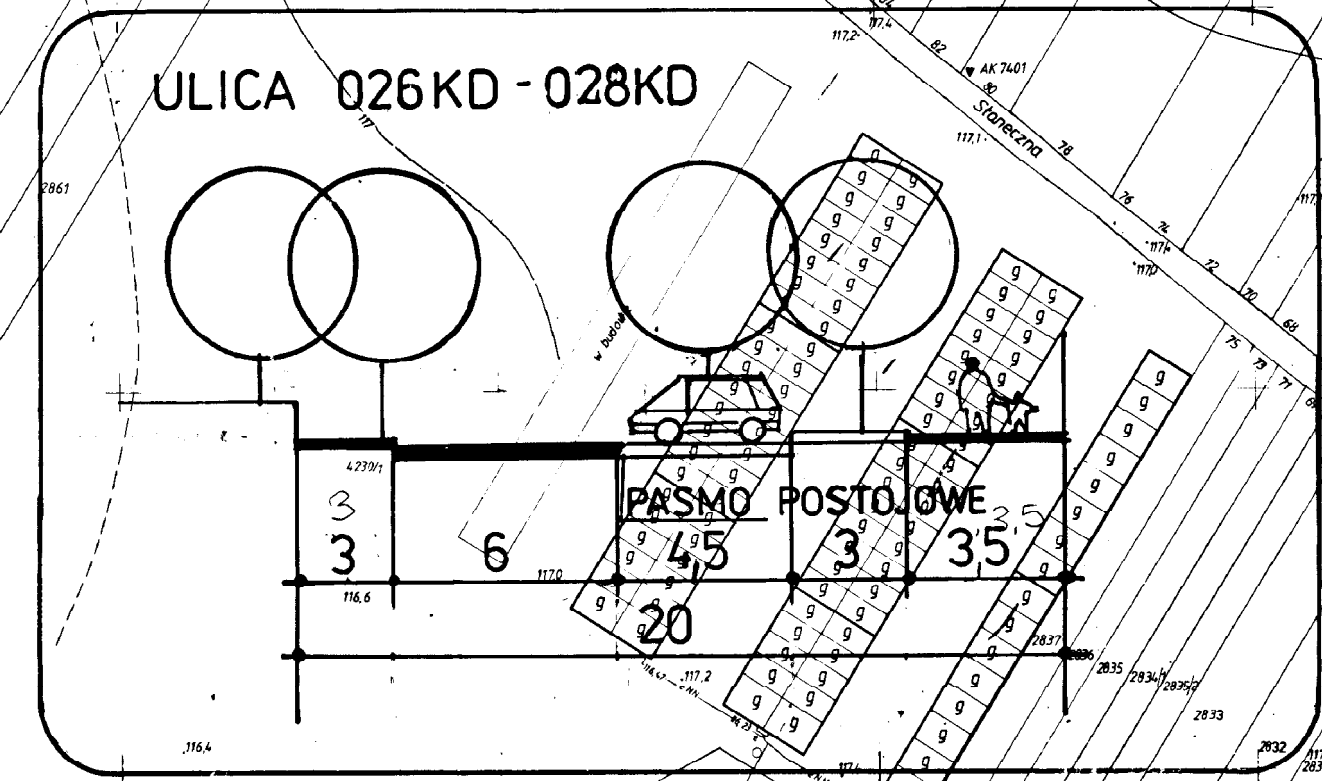
DEBLIN - WIŚLANA III

MIEJSĆOWY PLAN ZAGOSPODAROWANIA PRZESTRZENNEGO

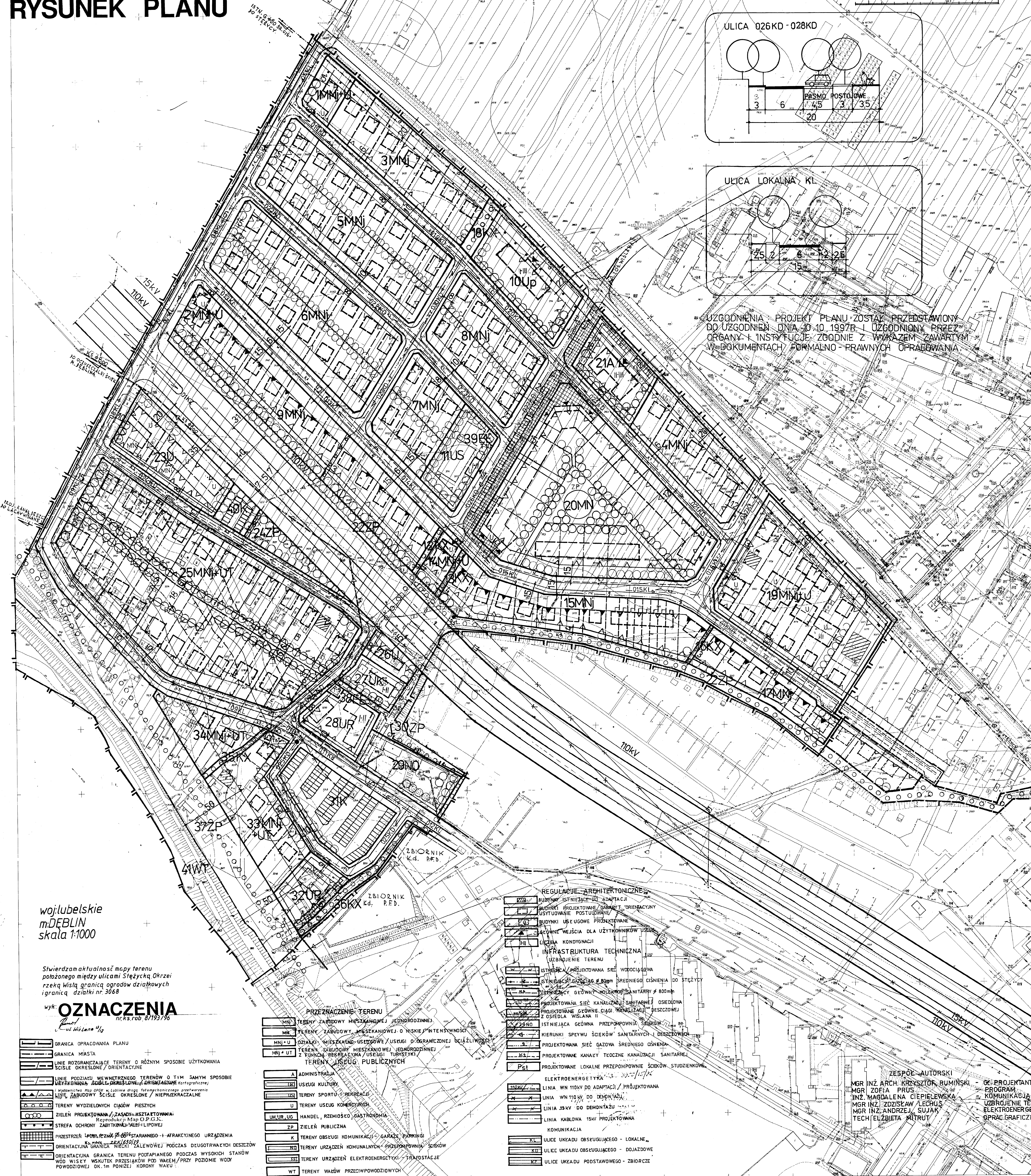
RYСУNEK PLANU

ZALĄCZNIK NR 1
DO UCHWAŁY NR XXI/131/99 RADY MIEJSKIEJ
W DEBLINIE Z DNIA 2 GRUDNIA 1999R.

1:1000



UZGODNIENIA PROJEKT PLANU ZOSTAŁ PRZEDSTAWIONY DO UZGODNIENIA DNIA 10.10.1997R I UZGODNIONY PRZEZ ORGANY I INSTYTUCJE ZGODNIE Z WYKAZEM ZAWARTYM W DOKUMENTACH FORMALNO-PRAWNYCH OPRAWNIANIA



woj. lubelskie
m. DEBLIN
skala 1:1000

Stwierdzam aktualność mapy terenu położonego między ulicami Steżycką i Okrzei rzeką Wisłą granicą ogrodów działkowych i granicą działki nr 3068

wyk. **OZNACZENIA**
nck.s.rob. 8/193/96
ut. Wiślana 9/13

	GRANICA OPRACOWANIA PLANU
	GRANICA MIASTA
	LINIE ROZGRANICZAJĄCE TERENY O RÓŻNYM SPOSOBIE WYKORZYSTANIA
	SCISLE OKREŚLONE / ORIENTACYJNE
	LINE PODZIAŁU WENETRZNEGO TERENÓW O TYM SAMYM SPOSOBIE WYKORZYSTANIA
	SCISLE OKREŚLONE / ORIENTACYJNE
	TERENY WYDZIELONYCH CIĄGÓW PIESZYCH
	ZIELEŃ PROJEKTOWANA / ZASADY / KOSZTY / WYKONANIE
	STREFA OCHRONY ZABYTKOWEJ / KAPLICY
	PRZESTRZEŃ WYKORZYSTANA DO PRZEKAZANIA / ATRAKCYJNEGO URZĄDZENIA
	ORIENTACYJNA GRANICA NIECKI / ZALEWOWEJ PODCZAS DŁUGOTRWAŁYCH DESZCZÓW
	ORIENTACYJNA GRANICA TERENU PODPIANEGO PODCZAS WYSOKICH STANÓW WOD WISŁY / WSKRZEŚ PRZESIAŃ POD WAKEM / PRZY POZIOMEJ WODY / POWODZIOWEJ OK. 1m POWIŻEJ KORYTNY WĄWU

	PRZEZNACZENIE TERENU
	TERENY ZABUDOWY MIESZKANIOWEJ JEDNORODZINNEJ
	TERENY ZABUDOWY MIESZKANIOWEJ O NISKIEJ INTENSYWNOSCI
	OSIADKI MIESZKANIOWO-USŁUGOWE / USŁUGI O OGRANICZONEJ CIĘŻAROWISCI
	TERENY ZABUDOWY MIESZKANIOWEJ JEDNORODZINNEJ Z FUNKCJĄ REKREACYJNO-USELUGOWĄ / TURYSTYKĄ
	TERENY USŁUG PUBLICZNYCH
	A ADMINISTRACJA
	U K USŁUGI KULTURY
	U S TERENY SPORTU / REKREACJI
	U TERENY USŁUG KOMERCYJNYCH
	UH UR. US. HANDEL, RZEMIOSŁO, GASTRONOMIA
	ZP ZIELEŃ PUBLICZNA
	K TERENY OBSŁUGI KOMUNIKACYJNEJ / GARAZE, PARKINGI
	U TERENY URZĄDZEŃ KOMUNALNYCH / PRZEPRAWNIWA ŚCIEKÓW
	U TERENY URZĄDZEŃ ELEKTROENERGETYKI / TRANSFORMACJE
	WT TERENY WĄWÓW PRZECIWPOWODZIOWYCH

	REGULACJE ARCHITECTONICZNE
	BUDYNKI ISTNIEJĄCE DO ADAPTACJI
	BUDYNKI PROJEKTOWANE / GABARYT / ORIENTACJA
	USTJOWANIE POSTULOWYCH
	BUDYNKI USŁUGOWE PROJEKTOWANE
	CIĘŻAROWISCI DLA UŻYTKOWNIKÓW USŁUG
	LIPIA KONDYGNACJI
	INFRASTRUKTURA TECHNICZNA
	UŻYTKOWANIE TERENU
	ISTNIEJĄCA / PROJEKTOWANA SIĘC WODOCIĄGOWA
	ISTNIEJĄCA / PROJEKTOWANA SIĘC ŚREDNIEGO CIŚNIENIA DO STEŻYCY
	ISTNIEJĄCA SIĘC GŁÓWNA SANITARNA / 800mm
	PROJEKTOWANA SIĘC KANALIZACJI SANITARNEJ / OŚRODKOWA
	PROJEKTOWANA SIĘC GŁÓWNA KANALIZACJI / DESZCZOWEJ
	Z OŚCIEŻLA WIŚLANA II
	ISTNIEJĄCA GŁÓWNA PRZEPOMPOWNIA ŚCIEKÓW
	KIERUNKI SPEWY ŚCIEKÓW SANITARNYCH I DESZCZOWYCH
	PROJEKTOWANA SIĘC GAZOWA ŚREDNIEGO CIŚNIENIA
	PROJEKTOWANE KANAŁY TŁOCZNE KANALIZACJI SANITARNEJ
	PROJEKTOWANE LOKALNE PRZEPOMPOWNIE ŚCIEKÓW, STUDZIENKÓW
	ELEKTROENERGETYKA
	100KV LINIA WN 110KV DO ADAPTACJI / PROJEKTOWANA
	20KV LINIA WN 110KV DO DEMONTAŻU
	10KV LINIA JSKY DO DEMONTAŻU
	15KV LINIA NABLOWA 15KV PROJEKTOWANA
	KOMUNIKACJA
	KL ULICE UKŁADU OBSŁUGUJĄCEGO - LOKALNE
	KD ULICE UKŁADU OBSŁUGUJĄCEGO - DOJAZDOWE
	KZ ULICE UKŁADU PODSTAWOWEGO - ZBIORCZE

ZESPOŁ AUTORSKI
MGR INŻ ARCH. KRZYSZTOF RUMIŃSKI - GC PROJEKTANT
MGR INŻ ZOFIA PRUS - KOMUNIKACJA
INŻ MAGDALENA CIEPIELEWSKA - UZBROJENIE TERENU
MGR INŻ ZDZIŚCŁAW LECHUS - ELEKTROENERGETYKA
MGR INŻ ANDRZEJ SUJAK - OPRAC. GRAFICZNE
TECH. ELŻBIETA WITRUT